



# **DOKUMENTACE OCHRANNÝCH PÁSEM VODÁRENSKÉ NÁDRŽE KLÍČAVA NA KLÍČAVĚ**

## ***E. DOKUMENTACE DOTČENÝCH KATASTRÁLNÍCH ÚZEMÍ***

### ***1. RUDA U NOVÉHO STRAŠECÍ***

**VÚMOP, v.v.i.**

**RNDr. Pavel Novák**

**Ing. Tomáš Hejduk**

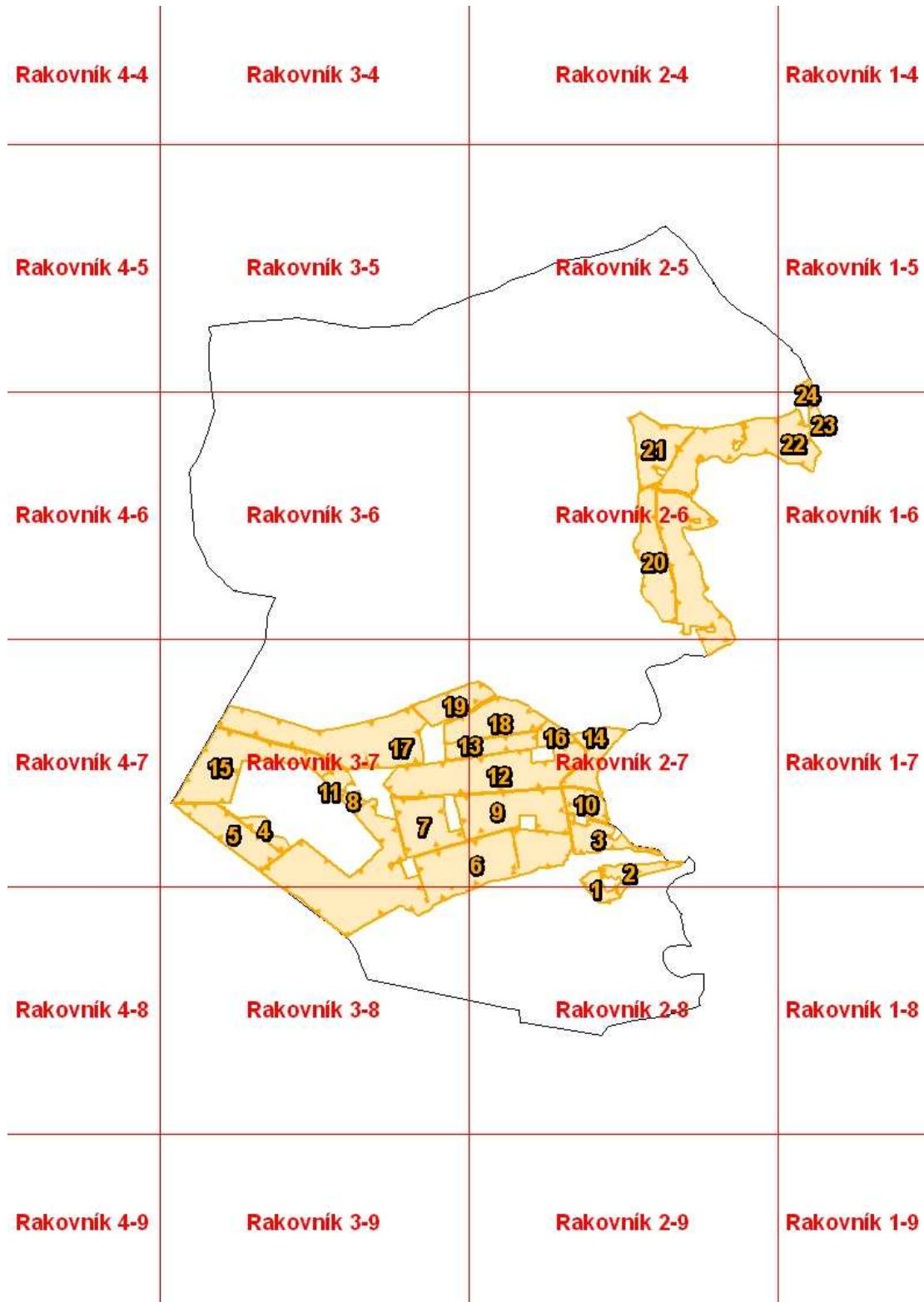


**prosinec 2011**

## Obsah

1. Textová část
2. Tabeleární část
3. Mapa 1: 5 000

### Klad mapových listů k.ú. Ruda u Nového Strašecí



# 1. TEXTOVÁ ČÁST

## Katastrální území Ruda u Nového Strašecí

### 1.1. Úvod

Katastrální území Ruda u Nového Strašecí má celkovou rozlohu 2167 ha, do severozápadní části zájmového území zasahuje svým jihovýchodním cípem. Náleží do povodí Klíčavy. Katastrální území Ruda u Nového Strašecí sousedí na východě s k.ú. Lány, na jihovýchodě s k.ú. Městečko u Křivokláta, na jihu s k.ú. Pustověty (mimo mapované území). Sledované území je vertikálně členité, jedná se o zalesněné hřbety se zařízlými údolími vodních toků. Území je tvořeno převážně rozsáhlými lesními porosty Lánské obory.

V tomto k.ú. je vymezeno **24 zón diferencované ochrany vodního zdroje (ZDOVZ)**, pro které jsou definována opatření v kapitole **F. Konkrétní ochranná opatření**.

### 1.2. Popis OPVZ

#### ZDOVZ

##### **Ruda u Nového Strašecí/1**

Nachází se na jihovýchodním okraji k.ú. Ruda u Nového Strašecí v lokalitě V Brejlích. Je vymezena z důvodu bezprostřední návaznosti na pravobřežní přítok Klíčavy - Brejlský potok a samotný vodní tok Klíčava. Na většině plochy ZDOVZ je navrženo opatření A, tedy zatravnění a to v místech se zjištěným nesouladem kultur 7/2. Pozemky, které jsou do ZDOVZ zahrnuty a není na těchto pozemcích navrženo opatření A, jsou do ZDOVZ začleněny z důvodu stabilizace TTP (sadu) dle evidence KN.

##### **Ruda u Nového Strašecí/2**

Nachází se na jihovýchodním okraji k.ú. Ruda u Nového Strašecí v lokalitě V Brejlích. Je vymezena z důvodu bezprostřední návaznosti na pravobřežní přítok Klíčavy - Brejlský potok a samotný vodní tok Klíčava. Na celé ZDOVZ je navrženo opatření, tedy zatravnění a to i z důvodu zjištěného nesouladu kultur 7/2.

##### **Ruda u Nového Strašecí/3**

Nachází se na jihovýchodním okraji k.ú. Ruda u Nového Strašecí, jihovýchodně od osady Amálie. Je vymezena z důvodu bezprostřední návaznosti na pravobřežní přítok Klíčavy - Brejlský potok a samotný vodní tok Klíčava. Není navrhováno opatření A, přičemž je zde pouze snaha stabilizovat TTP dle evidence KN.

##### **Ruda u Nového Strašecí/4**

Nachází se na jihozápadním okraji k.ú. Ruda u Nového Strašecí, západně od osady Amálie. Je vymezena z důvodu návaznosti na pramennou oblast pravobřežního přítoku Klíčavy - Brejlský potok. Není navrhováno opatření A.

##### **Ruda u Nového Strašecí/5**

Nachází se na jihozápadní hranici k.ú. Ruda u Nového Strašecí, západně od osady Amálie. Je vymezena z důvodu návaznosti na pramennou oblast pravobřežního přítoku Klíčavy - Brejlský potok a jeho bezejmenný přítok. Není navrhováno opatření A.

#### **Ruda u Nového Strašecí/6**

Nachází se na jižním okraji k.ú. Ruda u Nového Strašecí, jižně od osady Amálie. Je vymezena z důvodu bezprostřední návaznosti na Brejlský potok a jeho bezejmenné přítoky. Navržené není v ZDOVZ žádné opatření. Na pozemcích TTP nacházející se především v nivě Brejlského potoka je především snaha stabilizovat TTP dle evidence KN. Do ZDOVZ jsou rovněž zahrnuty pozemky s druhem pozemku vodní plocha z důvodu eliminace nesprávného rybníčního hospodaření.

#### **Ruda u Nového Strašecí/7**

Nachází se v jižní části k.ú. Ruda u Nového Strašecí, jihovýchodně od osady Amálie. Je vymezena z důvodu návaznosti na Brejlský potok a jeho bezejmenný přítok. Není navrhováno opatření A.

#### **Ruda u Nového Strašecí/8**

Nachází se v jižní části k.ú. Ruda u Nového Strašecí, jižně od osady Amálie. Je vymezena z důvodu návaznosti na Brejlský potok a jeho bezejmenný přítok. Není navrženo v ZDOVZ opatření A.

#### **Ruda u Nového Strašecí/9**

Nachází se v jižní části k.ú. Ruda u Nového Strašecí, jihovýchodně od osady Amálie. Je vymezena z důvodu návaznosti na Brejlský potok a jeho bezejmenný přítok. Není navrhováno opatření A.

#### **Ruda u Nového Strašecí/10**

Nachází se na jihovýchodním okraji k.ú. Ruda u Nového Strašecí, jihovýchodně od osady Amálie. Je vymezena z důvodu bezprostřední návaznosti na samotný vodní tok Klíčava. V ZDOVZ není navrženo opatření A, přičemž je zde pouze snaha stabilizovat TTP dle evidence KN.

#### **Ruda u Nového Strašecí/11**

Nachází se v jižní části k.ú. Ruda u Nového Strašecí, západně od osady Amálie. Je vymezena z důvodu návaznosti na Brejlský potok a jeho bezejmenný přítok. Není navrhováno opatření A.

#### **Ruda u Nového Strašecí/12**

Nachází se v jižní části k.ú. Ruda u Nového Strašecí, východně od osady Amálie. Je vymezena z důvodu návaznosti na vodní tok Karlův Luh a jeho bezejmenné přítoky, včetně vazby na samotný vodní tok Klíčava. Není navrhováno opatření A.

#### **Ruda u Nového Strašecí/13**

Nachází se v jižní části k.ú. Ruda u Nového Strašecí, východně od osady Amálie. Je vymezena z důvodu návaznosti na vodní tok Karlův Luh a jeho bezejmenné přítoky. Není navrhováno opatření A.

#### **Ruda u Nového Strašecí/14**

Nachází se na jihovýchodním okraji k.ú. Ruda u Nového Strašecí, východně od osady Amálie. Je vymezena z důvodu bezprostřední návaznosti na pravobřežní přítok Klíčavy – Karlův Luh a samotný vodní tok Klíčava. Není navrhováno opatření A, přičemž je zde pouze snaha stabilizovat TTP dle evidence KN.

### **Ruda u Nového Strašecí/15**

Nachází se na jihozápadní hranici k.ú. Ruda u Nového Strašecí, západně od osady Amálie. Je vymezena z důvodu návaznosti na pramennou oblast pravobřežního přítoku Klíčavy - Brejlský potok a jeho bezejmenný přítok. Není navrhováno opatření A.

### **Ruda u Nového Strašecí/16**

Nachází se v jižní části k.ú. Ruda u Nového Strašecí, východně od osady Amálie. Je vymezena z důvodu návaznosti na vodní tok Karlův Luh a jeho bezejmenné přítoky. Není navrhováno opatření A.

### **Ruda u Nového Strašecí/17**

Nachází se v jižní části k.ú. Ruda u Nového Strašecí, severně od osady Amálie. Je vymezena z důvodu návaznosti na vodní tok Karlův Luh a jeho bezejmenné přítoky. Není navrhováno opatření A.

### **Ruda u Nového Strašecí/18**

Nachází se v jižní části k.ú. Ruda u Nového Strašecí, severovýchodně od osady Amálie. Je vymezena z důvodu návaznosti na vodní tok Karlův Luh a jeho bezejmenné přítoky. Není navrhováno opatření A.

### **Ruda u Nového Strašecí/19**

Nachází se v jižní části k.ú. Ruda u Nového Strašecí, severovýchodně od osady Amálie. Je vymezena z důvodu návaznosti na vodní tok Karlův Luh a jeho bezejmenné přítoky. Není navrhováno opatření A.

### **Ruda u Nového Strašecí/20**

Nachází se ve východní části k.ú. Ruda u Nového Strašecí, jižně od obce Ruda u Nového Strašecí. Je vymezena z důvodu přítomnosti infiltrační oblasti s možností zvýšené intenzity vyplavování nutrientů a z důvodu bezprostřední návaznosti na vodní tok Klíčava (První Luh). Není navrhováno opatření A. Na pozemcích s druhem pozemku TTP je snaha pouze stabilizovat TTP dle evidence KN.

### **Ruda u Nového Strašecí/21**

Nachází se ve východní části k.ú. Ruda u Nového Strašecí, jižně od obce Ruda u Nového Strašecí. Je vymezena z důvodu návaznosti na vodní tok Klíčava. Není navrhováno opatření A. Na pozemcích s druhem pozemku TTP je snaha pouze stabilizovat TTP dle evidence KN.

### **Ruda u Nového Strašecí/22**

Nachází se podél východní hranice k.ú. Ruda u Nového Strašecí, jižně od obce Ruda u Nového Strašecí. Je vymezena z důvodu přímé ochrany vodního toku Klíčava. Navržené je na pozemcích, které se nacházejí v bezprostředním kontaktu s vodním tokem Klíčava či v jeho samotné nivě opatření A, tedy zatravnění. Opatření A je navrženo také na pozemcích se zjištěným nesouladem kultur 7/2. Na ostatních pozemcích není navrhováno opatření A. Pozemky s TTP jsou do ZDOVZ zahrnuty především z důvodu stabilizace druhu pozemku TTP dle evidence KN. Do ZDOVZ jsou rovněž zahrnuty pozemky s druhem pozemku vodní plocha z důvodu eliminace rybníčního hospodaření.

### **Ruda u Nového Strašecí/23**

Nachází se na východním okraji k.ú. Ruda u Nového Strašecí, východně od obce Ruda u Nového Strašecí, kde bezprostředně navazuje na ZDOVZ Nové Strašecí/2. Je vymezena z důvodu přítomnosti infiltrační oblasti s možností zvýšené intenzity vyplavování nutrientů a

z důvodu bezprostřední návaznosti na vodní tok Klíčava. Není navrhováno opatření A, přičemž je zde pouze snaha stabilizovat TTP dle evidence KN.

#### **Ruda u Nového Strašecí/24**

Nachází se na východním okraji k.ú. Ruda u Nového Strašecí, východně od obce Ruda u Nového Strašecí, kde bezprostředně navazuje na ZDOVZ Nové Strašecí/3. Je vymezena z důvodu bezprostřední návaznosti na vodní tok Klíčava. Není navrhováno opatření A, přičemž je zde pouze snaha stabilizovat TTP dle evidence KN.

### **1.3. Závěry**

Celková plocha OPVZ v tomto k.ú. je 584,45 ha, což činí 26,98 % plochy katastrálního území.

|   | ha     | %     |
|---|--------|-------|
| • celková výměra k.ú.                   | 2167   | 100   |
| • výměra OPVZ I. (stanoveno v 1.etapě)  | 0      | 0     |
| • výměra OPVZ II. (stanoveno v 1.etapě) | 91,32  | 4,22  |
| • výměra ZDOVZ                          | 493,13 | 22,76 |
| • celková výměra OPVZ                   | 584,45 | 26,98 |

#### **Vysvětlivky k mapám 1: 5 000:**

Opatření typu **A** – zatravnění (na pozemcích erozně ohrožených, na odvodněných plochách, které bezprostředně komunikují s přítoky vodárenské nádrže, ochrana dolních částí svahů vytvořením sedimentačních pásů, ochrana bezprostředního okolí přítoků vodárenské nádrže).

#### **Seznam použitých zkratk:**

|          |       |  |
|----------|-------|--|
| HPJ      | ..... | hlavní půdní jednotka                        |
| k.ú.     | ..... | katastrální území                            |
| LHP      | ..... | lesní hospodářský plán                       |
| OPVZ I.  | ..... | ochranné pásmo vodního zdroje prvního stupně |
| OPVZ II. | ..... | ochranné pásmo vodního zdroje druhého stupně |
| TTP      | ..... | trvalý travní porost                         |
| VN       | ..... | vodárenská nádrž                             |

**Druhy pozemků:**

| druh pozemku (kultura)     | kód |
|----------------------------|-----|
| intravilán                 | 0   |
| orná půda                  | 2   |
| chmelnice                  | 3   |
| vinice                     | 4   |
| zahrady                    | 5   |
| ovocné sady                | 6   |
| TTP                        | 7   |
| lesní pozemky              | 10  |
| vodní plochy               | 11  |
| zastavěné plochy a nádvoří | 13  |
| ostatní plochy             | 14  |



**DOKUMENTACE OCHRANNÝCH PÁSEM  
VODÁRENSKÉ NÁDRŽE KLÍČAVA  
NA KLÍČAVĚ**

*E. DOKUMENTACE DOTČENÝCH KATASTRÁLNÍCH ÚZEMÍ*

*2. MĚSTEČKO U KŘIVOKLÁTU*

**VÚMOP, v.v.i.**

**RNDr. Pavel Novák**

**Ing. Tomáš Hejduk**



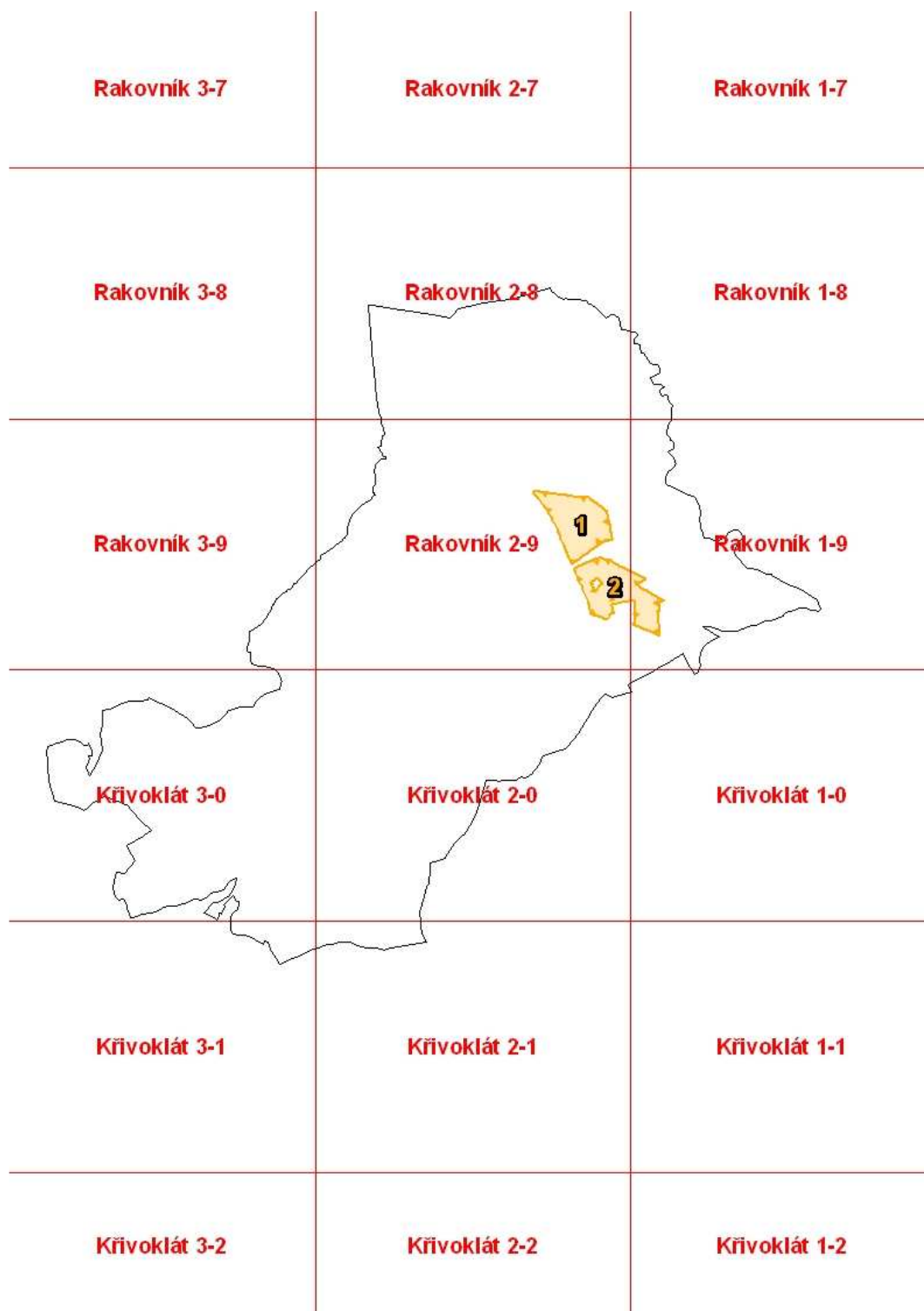
prosinec 2011



## Obsah

1. Textová část
2. Tabelární část
3. Mapa 1: 5 000

### Klad mapových listů k.ú. Městečko u Křivoklátu



# 1. TEXTOVÁ ČÁST

## Katastrální území Městečko u Křivoklátu

### 1.1. Úvod

Katastrální území Městečko u Křivoklátu má celkovou rozlohu 1440,79 ha, do západní části zájmového území zasahuje svojí severovýchodní částí. Náleží do povodí Klíčavy. Katastrální území Městečko u Křivoklátu sousedí na severu s k.ú. Pustověty, na severovýchodě s k.ú. Ruda u Nového Strašecí, na východě s k.ú. Lány, na jihovýchodě s k.ú. Zbečno, na jihu (mimo mapované území) s k.ú. Křivoklát. Sledované území je vertikálně členité, jedná se o zalesněné hřbety se zařízými údolími s vodními toky. Území je tvořeno převážně rozsáhlými lesními porosty Lánské obory. Zemědělská půda se vyskytuje pouze v okolí obce Požáry. V k.ú. jsou vymezeny **2 zóny diferencované ochrany vodního zdroje (ZDOVZ)**, pro které jsou definována opatření v kapitole **F. Konkrétní ochranná opatření**.

### 1.2. Popis OPVZ

#### ZDOVZ

##### Městečko u Křivoklátu/1

Nachází se na samotné rozvodnici povodí Klíčavy, severně od osady Požáry. Je vymezena z důvodu přítomnosti infiltrační oblasti s možností zvýšené intenzity vyplavování nutrientů a z důvodu bezprostřední návaznosti na pravobřežní přítoky vodního toku Klíčava a samotnou vodárenskou nádrž. Není navrhováno opatření A.

##### Městečko u Křivoklátu/2

Nachází se rovněž na samotné rozvodnici povodí Klíčavy a bezprostředně na navazuje na osadu Požáry na severu - severovýchodě. Je vymezena z důvodu stabilizace TTP a z důvodu bezprostřední návaznosti na pravobřežní přítoky vodního toku Klíčava a samotnou vodárenskou nádrž. Na části ZDOVZ je navržené se zjištěným nesouladem kultur 7/2 opatření A, tedy zatravnění. Část území s druhem pozemku TTP dle stavu KN je do ZDOVZ zahrnuta z důvodu stabilizace TTP, a proto není na dané části navrhováno opatření A.

### 1.3. Závěry

Celková plocha OPVZ v tomto k.ú. je 379,3 ha, což činí 26,3 % plochy katastrálního území.

|   | ha    | %     |
|---|-------|-------|
| • celková výměra k.ú.                   | 1440  | 100   |
| • výměra OPVZ I. (stanoveno v 1.etapě)  | 2,82  | 0,2   |
| • výměra OPVZ II. (stanoveno v 1.etapě) | 336,2 | 23,35 |
| • výměra ZDOVZ                          | 40,3  | 2,8   |
| • celková výměra OPVZ                   | 379,3 | 26,3  |

### **Vysvětlivky k mapám 1: 5 000:**

Opatření typu **A** – zatravnění (na pozemcích erozně ohrožených, na odvodněných plochách, které bezprostředně komunikují s přítoky vodárenské nádrže, ochrana dolních částí svahů vytvořením sedimentačních pásů, ochrana bezprostředního okolí přítoků vodárenské nádrže).

### **Seznam použitých zkratk:**

|          |       |  |
|----------|-------|--|
| BPEJ     | ..... | bonitovaná půdně ekologická jednotka         |
| HPJ      |       | hlavní půdní jednotka                        |
| KN       | ..... | katastr nemovitostí                          |
| k.ú.     | ..... | katastrální území                            |
| NK       | ..... | nesoulad kultur                              |
| OPVZ I.  | ..... | ochranné pásmo vodního zdroje prvního stupně |
| OPVZ II. | ..... | ochranné pásmo vodního zdroje druhého stupně |
| TTP      | ..... | trvalý travní porost                         |
| VN       | ..... | vodárenská nádrž                             |
| ZDOVZ    | ..... | zóna diferencované ochrany vodního zdroje    |

### **Druhy pozemků:**

| druh pozemku (kultura)     | kód |
|----------------------------|-----|
| intravilán                 | 0   |
| orná půda                  | 2   |
| chmelnice                  | 3   |
| vinice                     | 4   |
| zahrady                    | 5   |
| ovocné sady                | 6   |
| TTP                        | 7   |
| lesní pozemky              | 10  |
| vodní plochy               | 11  |
| zastavěné plochy a nádvoří | 13  |
| ostatní plochy             | 14  |



# **DOKUMENTACE OCHRANNÝCH PÁSEM VODÁRENSKÉ NÁDRŽE KLÍČAVA NA KLÍČAVĚ**

## ***E. DOKUMENTACE DOTČENÝCH KATASTRÁLNÍCH ÚZEMÍ***

### ***3. NOVÉ STRAŠECÍ***

**VÚMOP, v.v.i.**

**RNDr. Pavel Novák**

**Ing. Tomáš Hejduk**

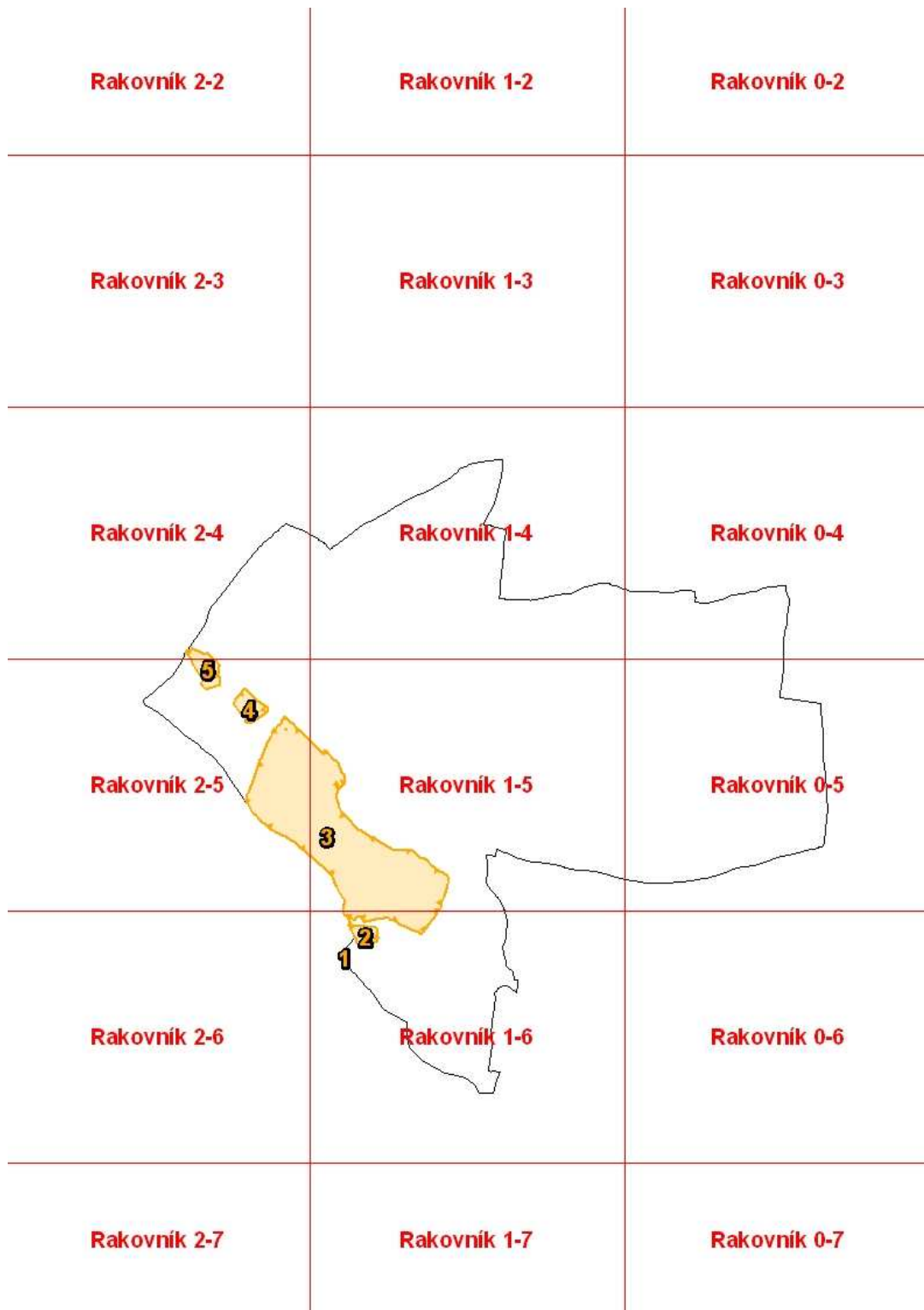


**prosinec 2011**

## Obsah

1. Textová část
2. Tabelární část
3. Mapa 1: 5 000

### Klad mapových listů k.ú. Nové Strašecí



# 1. TEXTOVÁ ČÁST

## Katastrální území Řevničov

### 1.1. Úvod

Katastrální území Nové Strašecí má celkovou rozlohu 1331,90 ha. Katastrální území zasahuje do severovýchodní části zájmového území svou jihozápadní polovinou. Katastrální území Řevničov sousedí na jihu s k.ú. Lány, na jihovýchodě s k.ú. Rynholec, východní hranici vytváří s k.ú. Honice, ze severovýchodu sousedí s k.ú. Želechovice, ze severu s k.ú. Mšecké Žehrovice, severozápadu s k.ú. Řevničov a jihozápadní hranici vytváří s k.ú. Ruda u Nového Strašecí. Sledované území je vertikálně členité, jedná se o zalesněné hřbety se zařízlými údolními vodními toků. Území je tvořeno převážně zemědělsky využívanými pozemky a urbánní krajinou.

V tomto k.ú. je vymezeno **6 zón diferencované ochrany vodního zdroje (ZDOVZ)**, pro které jsou definována opatření v kapitole **F. Konkrétní ochranná opatření**.

### 1.2. Popis OPVZ

#### ZDOVZ

##### Nové Strašecí/1

Nachází se v jižní části k.ú. Nové Strašecí na samotné hranici s k.ú. Ruda u Nového Strašecí, kde navazuje na ZDOVZ Ruda u Nového Strašecí/22. Je vymezena z důvodu přímé ochrany vodního toku Klíčava. Není navrhováno opatření A.

##### Nové Strašecí/2

Nachází se v jižní části k.ú. Nové Strašecí na samotné hranici s k.ú. Ruda u Nového Strašecí, kde navazuje na ZDOVZ Ruda u Nového Strašecí/23. Je vymezena z důvodu přítomnosti infiltrační oblasti s možností zvýšené intenzity vyplavování nutrientů a z důvodu přímé ochrany vodního toku Klíčava. Navržené je v části ZDOVZ opatření A a to v místě se zjištěným nesouladem kultur 7/2, ve zbylé části ZDOVZ není navrhováno opatření A.

##### Nové Strašecí/3

Nachází se v jižní části k.ú. Nové Strašecí na samotné hranici s k.ú. Ruda u Nového Strašecí, kde navazuje na ZDOVZ Ruda u Nového Strašecí/24 a odkud vede směrem k severu podél intravilánu obce Nové Strašecí, v trase vodního toku Klíčava. Je vymezena z důvodu přítomnosti infiltrační oblasti s možností zvýšené intenzity vyplavování nutrientů a z důvodu přímé ochrany vodního toku Klíčava. Navržené je v části ZDOVZ opatření A a to v místě se zjištěným nesouladem kultur 7/2, respektive ve vazbě na přímou ochranu vodního toku Klíčava či vodní plochy, které se na vodním toku Klíčava nacházejí. Ve zbylé části ZDOVZ není navrhováno opatření A.

##### Nové Strašecí/4

Nachází se v západní části k.ú. Nové Strašecí západně od obce Nové Strašecí. Je vymezena z důvodu přímé ochrany vodního toku Klíčava. Není navrhováno v celé ploše ZDOVZ opatření A, poněvadž ZDOVZ je tvořena především pozemky s druhem pozemku vodní plocha z důvodu eliminace nesprávného rybničního hospodaření.

## Nové Strašecí/5

Nachází se na západním okraji k.ú. Nové Strašecí západně od obce Nové Strašecí, kde navazuje na ZDOVZ Řevničov/2. Je vymezena z důvodu přímé ochrany vodního toku Klíčava. Navržené je v části ZDOVZ opatření A, přičemž ve zbylé části ZDOVZ není navrhováno opatření A a je zde pouze snaha stabilizovat TTP dle evidence KN.

### 1.3. Závěry

Celková plocha OPVZ v tomto k.ú. je 119,60 ha, což činí 8,98 % plochy katastrálního území.

|   | ha      | %    |
|---|---------|------|
| • celková výměra k.ú.                   | 1331,90 | 100  |
| • výměra OPVZ I. (stanoveno v 1.etapě)  | 0       | 0    |
| • výměra OPVZ II. (stanoveno v 1.etapě) | 0       | 0    |
| • výměra ZDOVZ                          | 119,60  | 8,98 |
| • celková výměra OPVZ                   | 119,60  | 8,98 |

### Vysvětlivky k mapám 1: 5 000:

Opatření typu A – zatravnění (na pozemcích erozně ohrožených, na odvodněných plochách, které bezprostředně komunikují s přítoky vodárenské nádrže, ochrana dolních částí svahů vytvořením sedimentačních pásů, ochrana bezprostředního okolí přítoků vodárenské nádrže).

### Seznam použitých zkratk:

|          |       |  |
|----------|-------|--|
| BPEJ     | ..... | bonitovaná půdně ekologická jednotka         |
| HPJ      |       | hlavní půdní jednotka                        |
| KN       | ..... | katastr nemovitostí                          |
| k.ú.     | ..... | katastrální území                            |
| NK       | ..... | nesoulad kultur                              |
| OPVZ I.  | ..... | ochranné pásmo vodního zdroje prvního stupně |
| OPVZ II. | ..... | ochranné pásmo vodního zdroje druhého stupně |
| TTP      | ..... | trvalý travní porost                         |
| VN       | ..... | vodárenská nádrž                             |
| ZDOVZ    | ..... | zóna diferencované ochrany vodního zdroje    |

**Druhy pozemků:**

| druh pozemku (kultura)     | kód |
|----------------------------|-----|
| intravilán                 | 0   |
| orná půda                  | 2   |
| chmelnice                  | 3   |
| vinice                     | 4   |
| zahrady                    | 5   |
| ovocné sady                | 6   |
| TTP                        | 7   |
| lesní pozemky              | 10  |
| vodní plochy               | 11  |
| zastavěné plochy a nádvoří | 13  |
| ostatní plochy             | 14  |





# **DOKUMENTACE OCHRANNÝCH PÁSEM VODÁRENSKÉ NÁDRŽE KLÍČAVA NA KLÍČAVĚ**

## ***E. DOKUMENTACE DOTČENÝCH KATASTRÁLNÍCH ÚZEMÍ***

### ***4. ŘEVNIČOV***

**VÚMOP, v.v.i.**

**RNDr. Pavel Novák**

**Ing. Tomáš Hejduk**

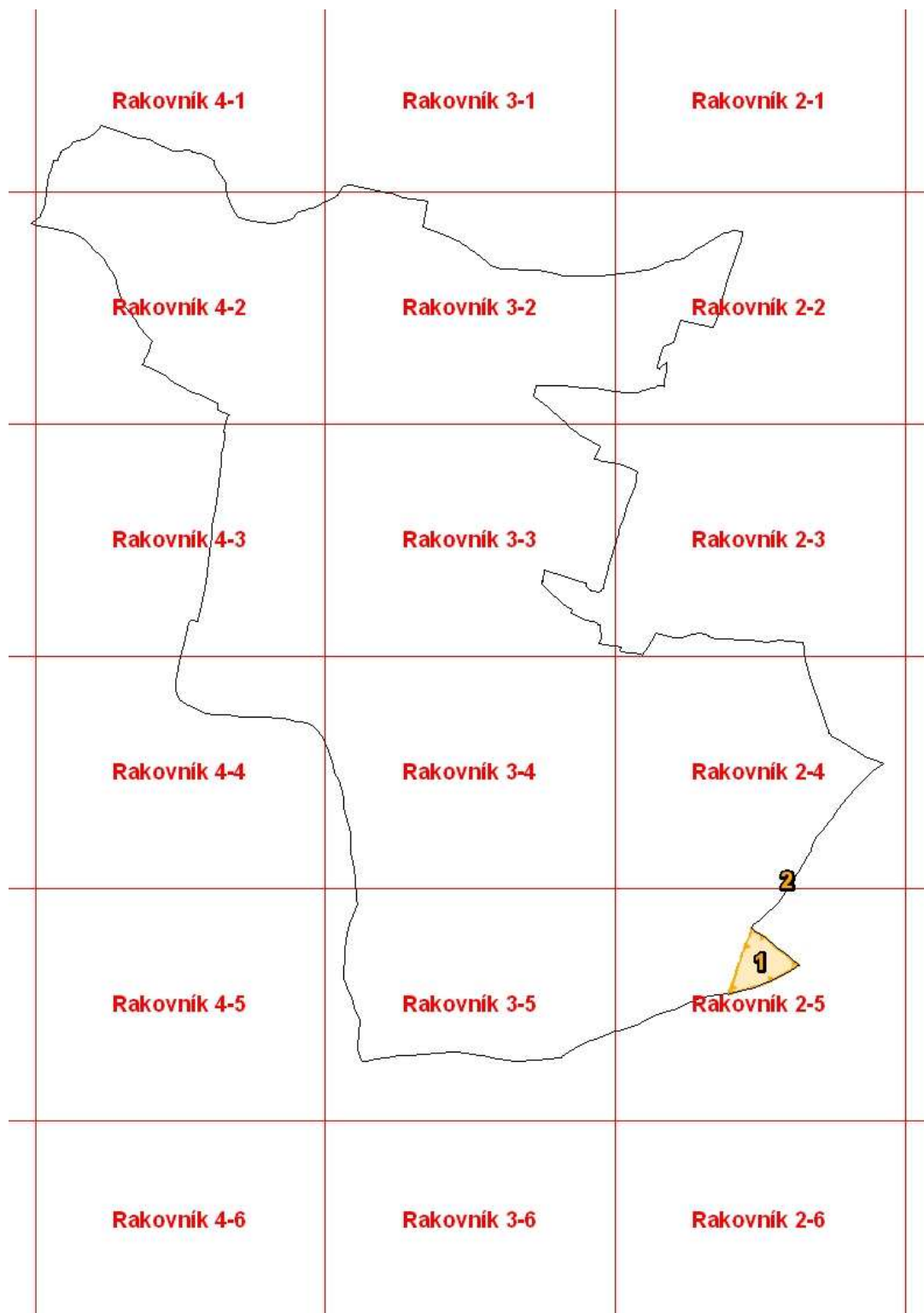


**prosinec 2011**

## Obsah

1. Textová část
2. Tabelární část
3. Mapa 1: 5 000

### Klad mapových listů k.ú. Řevničov



# 1. TEXTOVÁ ČÁST

## Katastrální území Řevničov

### 1.1. Úvod

Katastrální území Řevničov má celkovou rozlohu 2923 ha. Katastrální území zasahuje do severní části zájmového území svou jižní polovinou. Náleží do povodí Klíčavy a nachází se zde i samotná pramenná oblast vodního toku Klíčava. Katastrální území Řevničov sousedí na jihu s k.ú. Ruda u Nového Strašecí, na jihovýchodě s k.ú. Nové Strašecí, na východě s k.ú. Mšecké Žehrovice a s k.ú. Třtice u Nového Strašecí, na severní straně sousedí s k.ú. Kalivody a s k.ú. Kroučová, na severozápadě s k.ú. Třeboc a s k.ú. Hředle, na západní straně s k.ú. Krušovice a na jihozápadě s k.ú. Lužná u Rakovníka. Sledované území je vertikálně členité, jedná se o zalesněné hřbety se zařízlými údolími vodních toků. Území je tvořeno převážně rozsáhlými lesními porosty pouze jižní okraj k.ú. je tvořen zemědělskými pozemky, které jsou zároveň i předmětem řešení.

V tomto k.ú. jsou vymezeny **2 zóny diferencované ochrany vodního zdroje (ZDOVZ)**, pro které jsou definována opatření v kapitole **F. Konkrétní ochranná opatření**.

### 1.2. Popis OPVZ

#### ZDOVZ

##### Řevničov/1

Nachází se v severní části povodí Klíčavy, na jižním okraji k.ú. Řevničov, západně od obce Nové Strašecí. Je vymezena z důvodu zvýšené erozní ohroženosti pozemků zahrnutých do ZDOVZ a z důvodu bezprostřední návaznosti na samotný vodní tok Klíčava. Není navrhováno opatření A.

##### Řevničov/2

Nachází se v severní části povodí Klíčavy, na jižním okraji k.ú. Řevničov, západně od obce Nové Strašecí, kde navazuje na ZDOV Nové Strašecí/5. Je vymezena z důvodu přímé ochrany vodního toku Klíčava. Navržená je do ZDOVZ pouze samotná vodní plocha z důvodu eliminace nesprávného rybničního hospodaření.

### 1.3. Závěry

Celková plocha OPVZ v tomto k.ú. je 16,69 ha, což činí 0,57 % plochy katastrálního území.

|   | ha    | %    |
|---|-------|------|
| • celková výměra k.ú.                   | 2923  | 100  |
| • výměra OPVZ I. (stanoveno v 1.etapě)  | 0     | 0    |
| • výměra OPVZ II. (stanoveno v 1.etapě) | 0     | 0    |
| • výměra ZDOVZ                          | 16,69 | 0,57 |
| • celková výměra OPVZ                   | 16,69 | 0,57 |

**Vysvětlivky k mapám 1: 5 000:**

Opatření typu A – zatravnění (na pozemcích erozně ohrožených, na odvodněných plochách, které bezprostředně komunikují s přítoky vodárenské nádrže, ochrana dolních částí svahů vytvořením sedimentačních pásů, ochrana bezprostředního okolí přítoků vodárenské nádrže).

**Seznam použitých zkratk:**

|          |       |  |
|----------|-------|--|
| BPEJ     | ..... | bonitovaná půdně ekologická jednotka         |
| HPJ      |       | hlavní půdní jednotka                        |
| KN       | ..... | katastr nemovitostí                          |
| k.ú.     | ..... | katastrální území                            |
| NK       | ..... | nesoulad kultur                              |
| OPVZ I.  | ..... | ochranné pásmo vodního zdroje prvního stupně |
| OPVZ II. | ..... | ochranné pásmo vodního zdroje druhého stupně |
| TTP      | ..... | trvalý travní porost                         |
| VN       | ..... | vodárenská nádrž                             |
| ZDOVZ    | ..... | zóna diferencované ochrany vodního zdroje    |

**Druhy pozemků:**

| druh pozemku (kultura)     | kód |
|----------------------------|-----|
| intravilán                 | 0   |
| orná půda                  | 2   |
| chmelnice                  | 3   |
| vinice                     | 4   |
| zahrady                    | 5   |
| ovocné sady                | 6   |
| TTP                        | 7   |
| lesní pozemky              | 10  |
| vodní plochy               | 11  |
| zastavěné plochy a nádvoří | 13  |
| ostatní plochy             | 14  |



**DOKUMENTACE OCHRANNÝCH PÁSEM  
VODÁRENSKÉ NÁDRŽE KLÍČAVA  
NA KLÍČAVĚ**

*E. DOKUMENTACE DOTČENÝCH KATASTRÁLNÍCH ÚZEMÍ*

*5. LHOTA U KAMENNÝCH ŽEHROVIC*

**VÚMOP, v.v.i.**

**RNDr. Pavel Novák**

**Ing. Tomáš Hejduk**



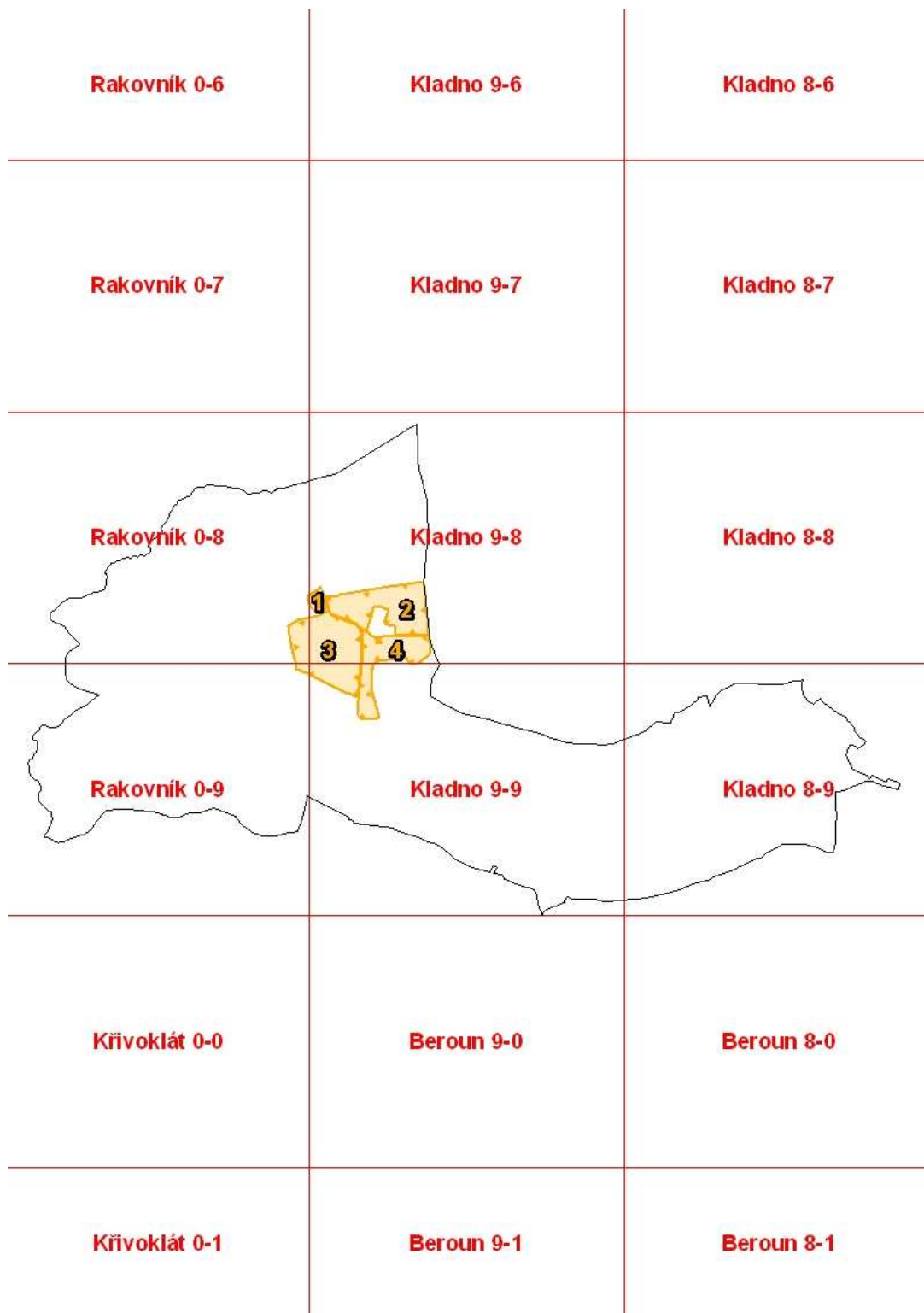
**prosinec 2011**

## Obsah

1. Textová část
2. Tabelární část
3. Mapa 1: 5 000

### Klad mapových listů k.ú. Lhota u Kamenných Žehrovic

|                      |                   |                   |
|----------------------|-------------------|-------------------|
| <b>Rakovník 0-6</b>  | <b>Kladno 9-6</b> | <b>Kladno 8-6</b> |
| <b>Rakovník 0-7</b>  | <b>Kladno 9-7</b> | <b>Kladno 8-7</b> |
| <b>Rakovník 0-8</b>  | <b>Kladno 9-8</b> | <b>Kladno 8-8</b> |
| <b>Rakovník 0-9</b>  | <b>Kladno 9-9</b> | <b>Kladno 8-9</b> |
| <b>Křivoklát 0-0</b> | <b>Beroun 9-0</b> | <b>Beroun 8-0</b> |
| <b>Křivoklát 0-1</b> | <b>Beroun 9-1</b> | <b>Beroun 8-1</b> |



## 1. TEXTOVÁ ČÁST

### Katastrální území Lhota u Kamenných Žehrovic

#### 1.1. Úvod

Katastrální území Lhota u Kamenných Žehrovic má celkovou rozlohu 1169 ha. Katastrální území zasahuje do východní části zájmového území svou západní polovinou. Náleží do povodí Lánského potoka a Klíčavy. Katastrální území Lhota u Kamenných Žehrovic sousedí na jihu s k.ú. Běleč, na západě a severu s k.ú. Lány, na severovýchodě s k.ú. Žilina. Sledované území je vertikálně členité, jedná se o zalesněné hřbety se zařízlými údolími vodních toků. Území je tvořeno převážně rozsáhlými lesními porosty Lánské obory.

V tomto k.ú. jsou vymezeny **4 zóny diferencované ochrany vodního zdroje (ZDOVZ)**, pro které jsou definována opatření v kapitole **F. Konkrétní ochranná opatření**.

#### 1.2. Popis OPVZ

##### ZDOVZ

##### **Lhota u Kamenných Žehrovic/1**

Nachází se ve východní části povodí Klíčavy, severozápadně od osady Ploskov. Je vymezena z důvodu bezprostřední návaznosti na levobřežní přítok vodního toku Lánský potok a sedimentační nádrž. Není navrhováno opatření A.

##### **Lhota u Kamenných Žehrovic/2**

Nachází se ve východní části povodí Klíčavy, severně od osady Ploskov. Je vymezena z důvodu přítomnosti infiltrační oblasti s možností zvýšené intenzity vyplavování nutričních a z důvodu bezprostřední návaznosti na levobřežní přítok vodního toku Lánský potok a sedimentační nádrž. Navržené je v části ZDOVZ a to především v místech se zjištěným nesouladem kultur 7/2 opatření A, tedy zatravnění, ve zbylé ploše ZDOVZ není navrhováno opatření A.

##### **Lhota u Kamenných Žehrovic/3**

Nachází se ve východní části povodí Klíčavy, jihovýchodně od osady Ploskov. Je vymezena z důvodu přítomnosti infiltrační oblasti s možností zvýšené intenzity vyplavování nutričních a z důvodu bezprostřední návaznosti na levobřežní přítok vodního toku Lánský potok a sedimentační nádrž. Navržené je v části ZDOVZ - v místech se zjištěným nesouladem kultur 7/2 opatření A, tedy zatravnění, ve zbylé ploše ZDOVZ není navrhováno opatření A. Do ZDOVZ byly z důvodu ochrany jakosti a zdravotní nezávadnosti zahrnuty i malá vodní plocha nacházející se na okraji osady Ploskov.

##### **Lhota u Kamenných Žehrovic/4**

Nachází se ve východní části povodí Klíčavy, jihozápadně od osady Ploskov. Je vymezena z důvodu bezprostřední návaznosti na levobřežní přítok vodního toku Lánský potok a sedimentační nádrž. Pozemky jsou do ZDOVZ zahrnuty především z důvodu stabilizace TTP dle stavu v KN, a proto není na dané části navrhováno opatření A.

### 1.3. Závěry

Celková plocha OPVZ v tomto k.ú. je 447,26 ha, což činí 38,26 % plochy katastrálního území.

|   | ha     | %     |
|---|--------|-------|
| • celková výměra k.ú.                   | 1169   | 100   |
| • výměra OPVZ I. (stanoveno v 1.etapě)  | 0      | 0     |
| • výměra OPVZ II. (stanoveno v 1.etapě) | 381    | 32,59 |
| • výměra ZDOVZ                          | 66,26  | 5,67  |
| • celková výměra OPVZ                   | 447,26 | 38,26 |

### Vysvětlivky k mapám 1: 5 000:

Opatření typu A – zatravnění (na pozemcích erozně ohrožených, na odvodněných plochách, které bezprostředně komunikují s přítoky vodárenské nádrže, ochrana dolních částí svahů vytvořením sedimentačních pásů, ochrana bezprostředního okolí přítoků vodárenské nádrže).

### Seznam použitých zkratk:

|          |       |  |
|----------|-------|--|
| BPEJ     | ..... | bonitovaná půdně ekologická jednotka         |
| HPJ      |       | hlavní půdní jednotka                        |
| KN       | ..... | katastr nemovitostí                          |
| k.ú.     | ..... | katastrální území                            |
| NK       | ..... | nesoulad kultur                              |
| OPVZ I.  | ..... | ochranné pásmo vodního zdroje prvního stupně |
| OPVZ II. | ..... | ochranné pásmo vodního zdroje druhého stupně |
| TTP      | ..... | trvalý travní porost                         |
| VN       | ..... | vodárenská nádrž                             |
| ZDOVZ    | ..... | zóna diferencované ochrany vodního zdroje    |

### Druhy pozemků:

| druh pozemku (kultura)     | kód |
|----------------------------|-----|
| intravilán                 | 0   |
| orná půda                  | 2   |
| chmelnice                  | 3   |
| vinice                     | 4   |
| zahrady                    | 5   |
| ovocné sady                | 6   |
| TTP                        | 7   |
| lesní pozemky              | 10  |
| vodní plochy               | 11  |
| zastavěné plochy a nádvoří | 13  |
| ostatní plochy             | 14  |